




 **AUDERGEM - PLAN COMMUNAL DE MOBILITE**
OUDEGEM - GEMEENTELIJK MOBILITEITSPLAN

CARTE C2 : LES RESEAUX DE TRANSPORTS PUBLICS
KAART C2 : DE NETTEN VAN HET OPENBAAR VERVOER

ARRET	●	HALTE	●	TERMINUS		TERMINUS	●
STIB - MIVB	—	BUS	—	TEC & DE LIJN	—	BUS	—
BUS	—	BUS	—	BUS	—	BUS	—
TRAM	●●●●●	TRAM	●●●●●	SNCB	—	CHEMIN DE FER	—
METRO	— — —	METRO	— — —	GARE		STATION	—
STATION DE METRO		METROSTATION					

0 100 200 300 400 500m
 Source : STIB - BRAT - AVRIL 2007
 Bron : MIVB - BRAT - APRIL 2007

 Réalisé au moyen de
 Vervvaardigd met BRUSSELS URBIS ©

