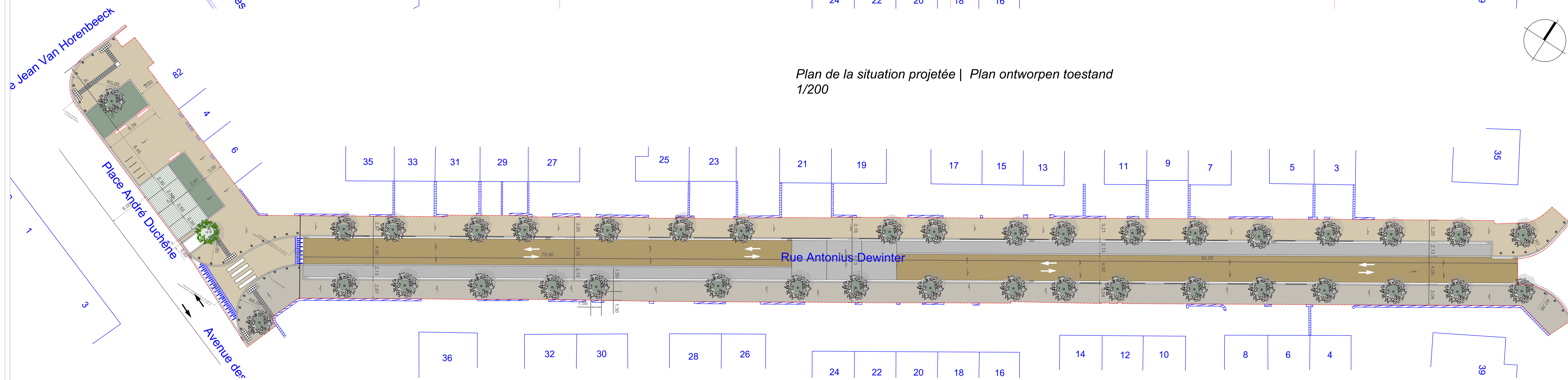


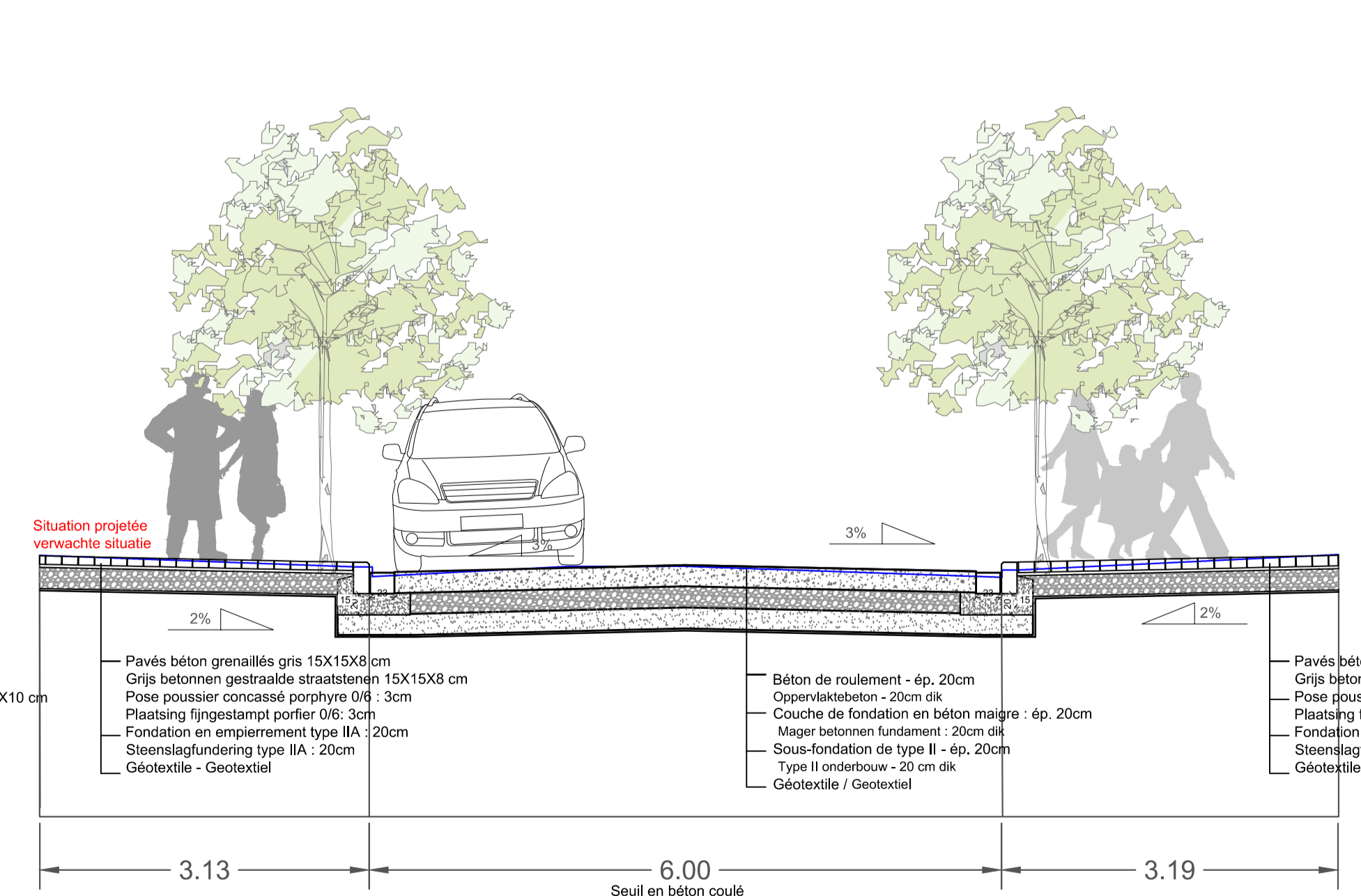
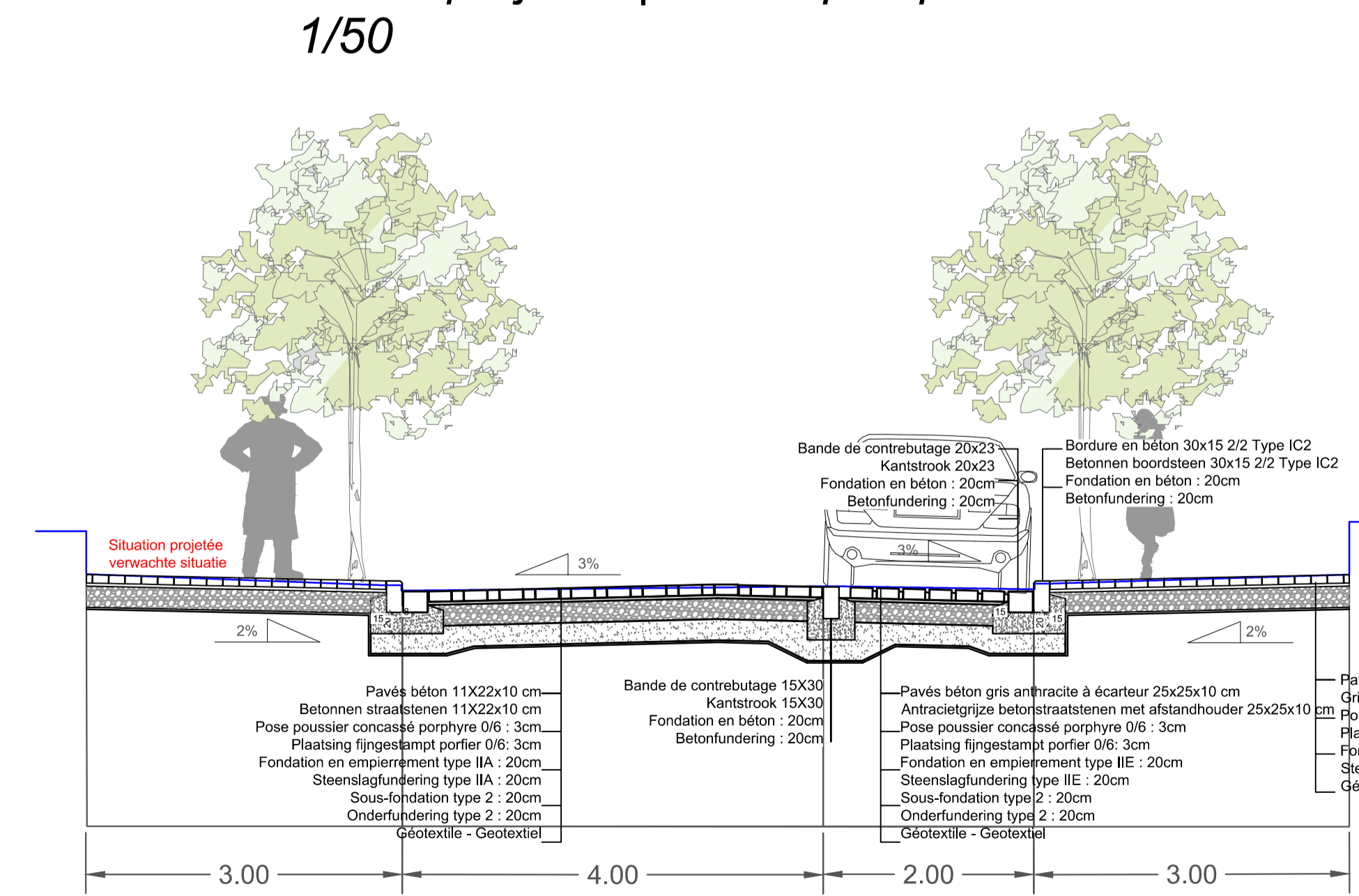
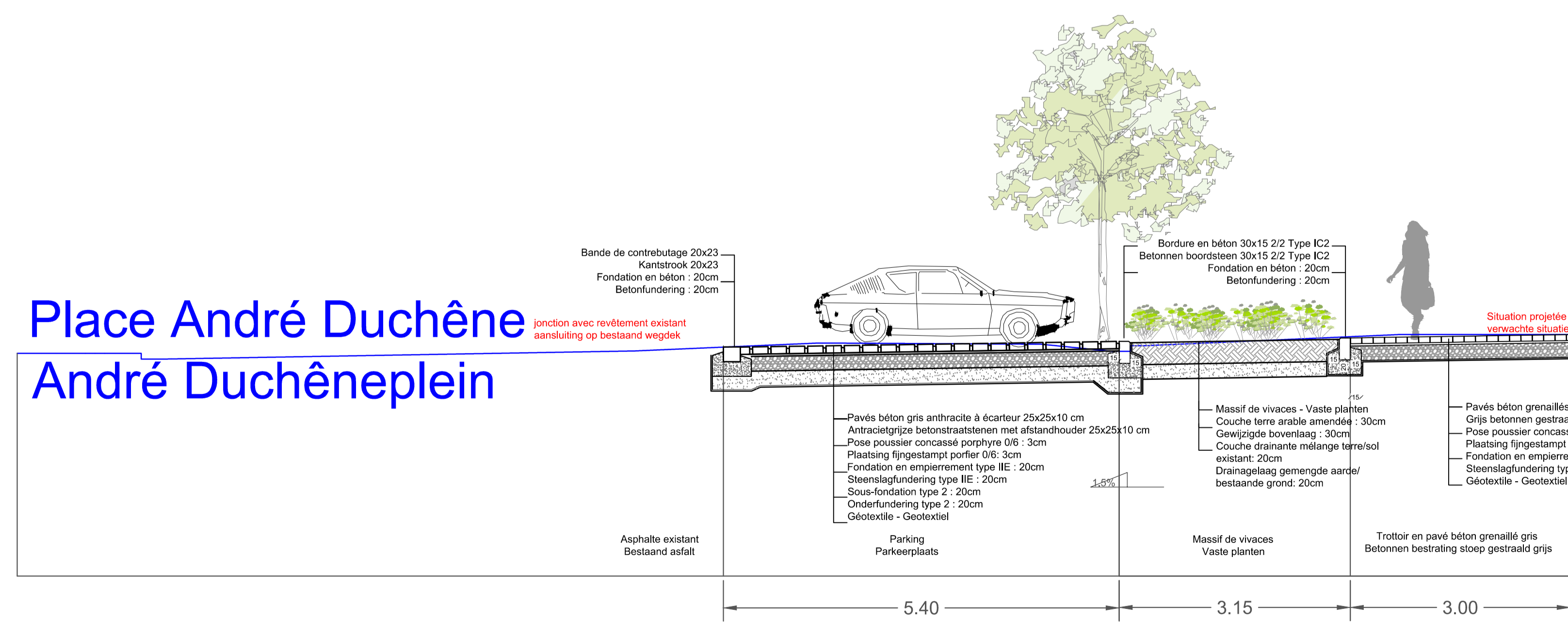
Plan de la situation existante | Plan bestaande toestand  
1/200



Plan de la situation projetée | Plan ontworpen toestand  
1/200



Profils projetés | Ontworpen profiel  
1/50



- LEGENDE | LEGENDE
- 194 ARBRE FEUILLU  
Lommerrijke boom
  - 346 POTELET  
Post
  - 365 POTEAU SIGNALISATION  
Waarschuwbord
  - 402 ENTREE GARAGE  
Garage ingang
  - 506 POTAU D'ÉCLAIRAGE  
Lichtmast
  - 605 PAVE REPERE EAU  
Effenen watermerk
  - 615 PAVE REPERE GAZ  
Gasmarkering effenen
  - 625 PAVE REPERE ELECTRICITE  
Effenen marker elektriciteit
  - 626 BORNIER  
Aansluitblok
  - 665 CHAMBRE DE VISITE RONDE  
RONDE BEZOEKERSKAMER
  - 666 CHAMBRE DE VISITE CARREE  
VIERKANTE BEZOEKERSKAMER
  - 683 AVALOIR CENTRE  
CENTRUM SLIKKEN
  - 193 ZONE VEGETALE bord  
GRENSPLANTENZONE
  - 238 GRILLAGE  
GRILLEN
  - 239 PALISSADE BOIS  
HOUTEN PALISSADE
  - 278 HAIE axe  
HEDGE AS

- Limite d'intervention | Interventielimiet
- Seuil en béton coulé | gegoten betonnen drempel
- Pavé béton | Betonnen bestrating - dim. 15\*15\*8 cm
- Pavé béton | Betonnen bestrating - dim. 11\*22\*10 cm
- Stationnement en pavé béton à écarteurs gris | Parkeerplaats betonklinker met grijze afstandhouders - dim. 25\*25\*10 cm
- Stationnement en pavé béton à écarteurs gris enherbé | Parkeerplaats betonklinker met grijze afstandhouders grasrijk - dim. 25\*25\*10 cm
- Rampe préfabriquée en béton - emprise 120 cm, dénivelé 12% | Geprefabriceerde betonnen oprit - 120 cm recht van overpad, 12% drop
- Dalle podotactile en béton blanc | Wit betonnen aanraakscherm
- Bordure en béton gris | Grijze betonnen rand - dim. 30\*15\*100 cm
- Filet d'eau en béton gris | Grijs betonnen waternet - dim 20\*23\*100 cm
- Arceau vélo en acier galvanisé - diam. 5 cm, ht. hors-sol 65 cm ; largeur 60 cm
- Verzinkt stalen fietsboog - diam. 5cm, hoogte bovengronds 65 cm ; breedte 60 cm
- Arbre existant | Bestaande boom
- Arbre | Boom H.T. 25<C<=30cm Prunus avium (Pa)
- Fosse de plantation | begroeiide plantkuil
- Hp : Hypericum perforatum (G12 - 3u/m²)
- Sc : Scabiosa columbaria (G9 - 6u/m²)
- Ts : Thymus serpyllum (G9 - 9u/m²)
- Banc 200x50cm / bank 200x50cm

Commune d'Auderghem Oudergem Gemeente

Réaménagement de voiries  
Quartiers Transvaal / Parc des Princes  
Herontwikkeling van wegen  
Buurten Transvaal / Parc des Princes

Adjudication  
Aanbesteding

Rue Antonius Dewinter  
Antonius Dewinterstraat

Maitre de l'ouvrage/Bouwheer  
Commune d'Auderghem  
Gemeente Oudergem  
Rue Emile Ildersstraat, 12  
Bruxelles 1160 Brussel

Auteur de projet/Studiebureau  
SKOPE  
Rue des Voldrains, 42A  
Vestertorenstraat  
Bruxelles 1070 Brussel  
T. 02/538.62.82  
email : contact@skope.be

Les codes et niveaux sont donnés à titre informatif. L'entrepreneur est tenu de les contrôler sur chantier.  
Date/Datum  
Echelle/Schaal  
Plan n°  
14/02/2025  
1/200 1/50  
ADJ-02

PROFIL 1 | PROFIEL 1

PROFIL 2 | PROFIEL 2

PROFIL 3 | PROFIEL 3

Place André Duchêne  
André Duchêneplein